






Zastrzegę się wszelkie prawa wynikające z ustawy o prawie autorskim. Niniejszy rysunek nie może być przerysowywany, uzupełniany lub odstąpiony komukolwiek bez pisemnej zgody posiadacza praw autorskich: Instytut OZE Sp. z o.o.

Nie należy odmierzać wymiarów z rysunku, ani używać go jako szablonu. Przed przystąpieniem do prac budowlanych wszystkie wymiary należy sprawdzić w naturze. W przypadku stwierdzenia niezgodności należy zwrócić się do projektanta.



0	02-2021	Wydanie pierwotne rysunku.			
Nr rew.	Data	Opis zmian			
Inwestor: Państwowe Gospodarstwo Leśne Lasy Państwowe Nadleśnictwo Żmigród ul. Parkowa 4a 55-140 Żmigród					
Biurowisko projektowe: Instytut OZE Sp. z o. o. ul. Skrajna 41A, 25-650 Kielce					
Inwestycja (Projekt nr SW732): „Zwiększenie wykorzystania zasobów wodnych poprzez adaptację istniejących systemów melioracyjnych do pełnienia funkcji retencyjnych oraz niwelowanie ich negatywnego oddziaływania na ekosystemy leśne na terenie Leśnego Kompleksu Promocyjnego Lasy Doliny Baryczy”					
Imię i nazwisko		Branża, nr upr.	Podpis		
Projektant: mgr inż. Anita Banaś				hydrotechniczna SWK/0079/PBH/19	
Asystenci Projektanta:					
mgr inż. Wiktor Krajcarz		hydrotechniczna	-		
mgr inż. Sylvia Lisowska		hydrotechniczna	-		
mgr inż. Barbara Jakubczyk		hydrotechniczna	-		
Nazwa rysunku: Mapa poglądowa lokalizacji obiektów					
Stadium: Projekt wykonawczy		Branża: hydrotechniczna	Nr rysunku: PW-H-M1		
Skala: 1:50 000	Data: 02-2021	Format: 594x500	Str:		